








-  parcely KN
-  katastrální území
-  požadavky do zadání
-  Z16 ohraničení rozvojových ploch územního plánu
-  záplavové území Q100
-  území ekologických rizik
-  ČOV - čistírna odpadních vod

NÁVRH ZADÁNÍ ZMĚNY č. 1 ÚP NYMBURK
 VÝKRESOVÁ ČÁST
 PŘÍLOHA 1, přehled požadavků
 3 x A4 / měřítko 1: 10 000

